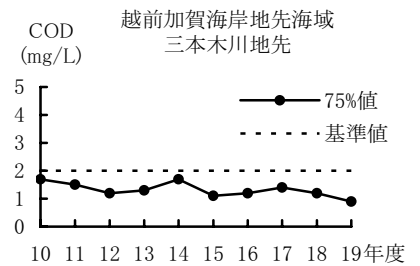
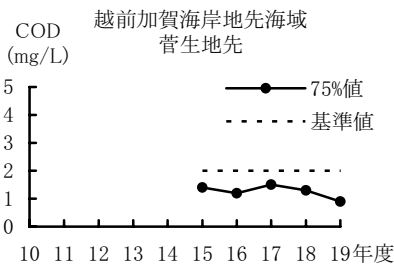
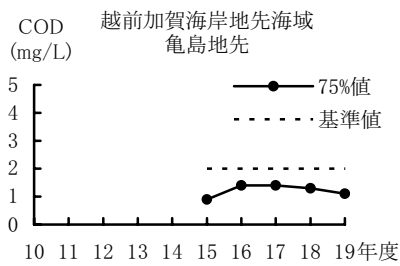
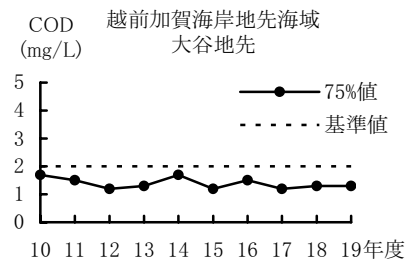
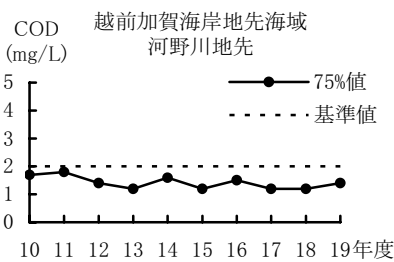
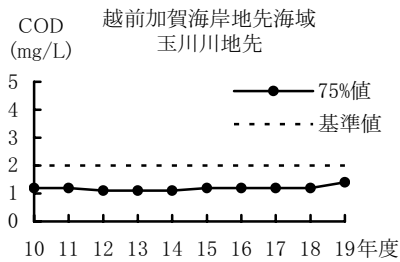
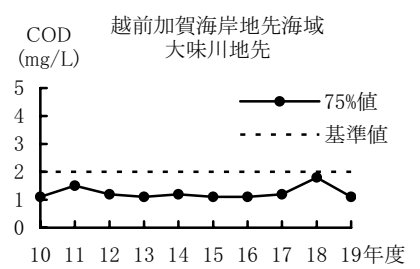
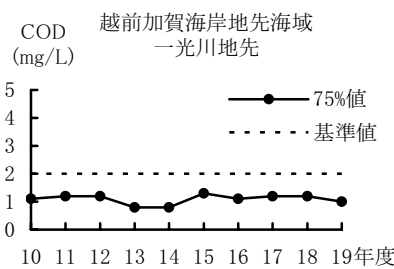
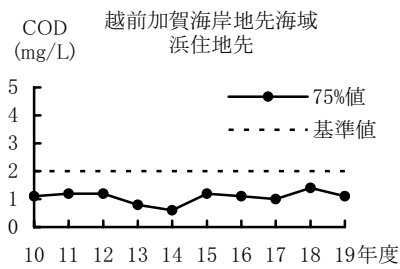
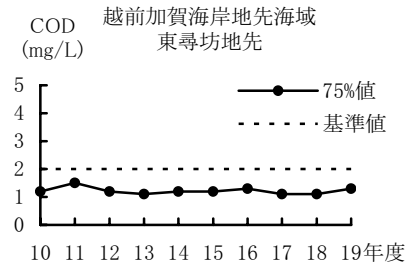
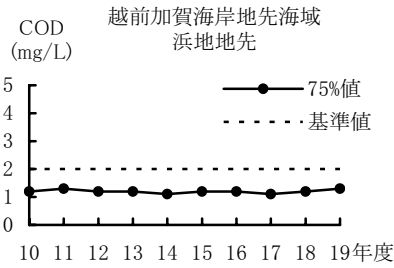
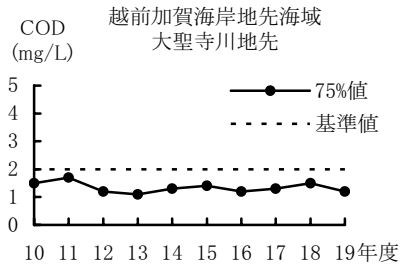


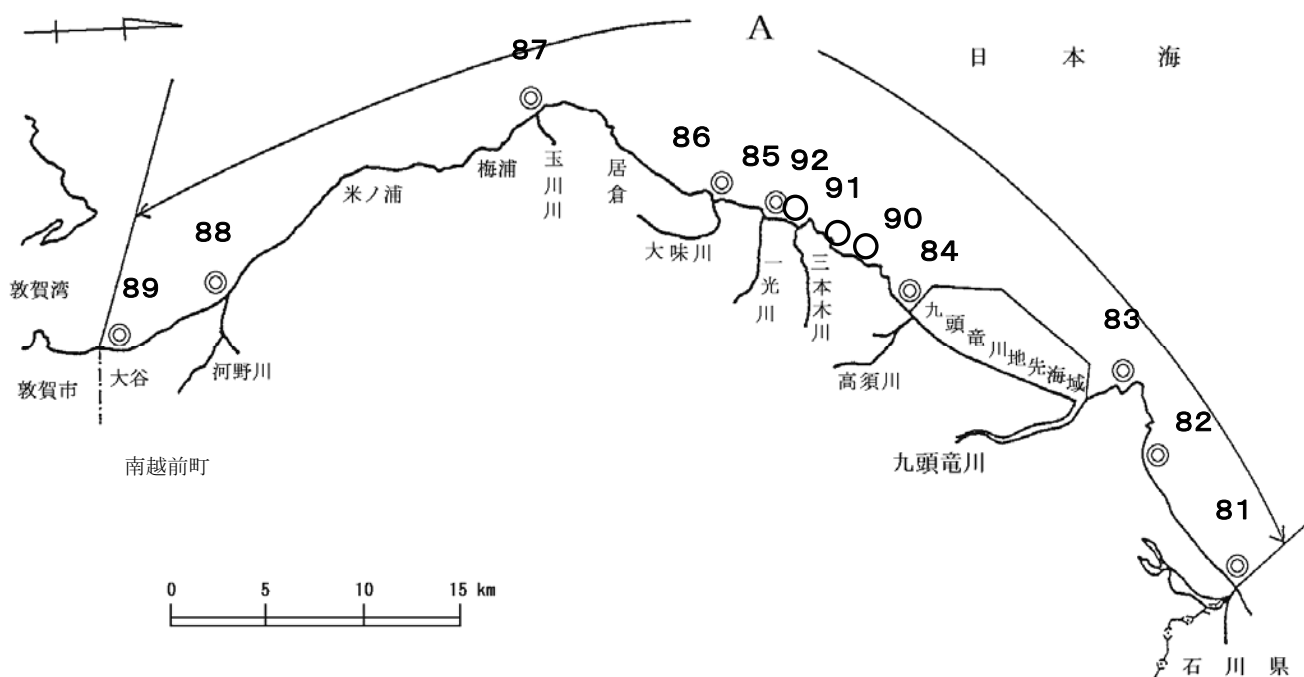
(9) 越前加賀海岸地先海域

越前加賀海岸地先海域は、全域がA類型に指定されている。

CODについては、全地点（12地点）で環境基準を満たしていた。



越前加賀海岸地先海域



◎ : 環境基準点

○ : 補助点

生活環境項目総括表

海域名	測定地点名	番号	類型	p			H			D		O				C O D			油分		
				最小	最大	m/n	最小	最大	m/n	平均	最小	最大	m/n	平均	75%値	最小	最大	m/n			
越前加賀海岸地先海域	大聖寺川地先	81	A	8.2	8.3	0/4	6.2	9.5	2/4	7.8	1.1	1.6	0/4	1.3	1.2	ND	ND	0/4			
	浜地地先	82	A	8.2	8.3	0/4	6.1	8.6	2/4	7.5	1.1	1.6	0/4	1.3	1.3	ND	ND	0/4			
	東尋坊地先	83	A	8.2	8.3	0/4	6.1	9.2	2/4	7.7	1.1	1.6	0/4	1.3	1.3	ND	ND	0/4			
	浜住地先	84	A	8.2	8.4	1/6	7.3	9.1	3/6	8.1	<0.5	1.3	0/6	0.7	1.1	ND	ND	0/6			
	一光川地先	85	A	8.2	8.3	0/6	7.2	9.4	3/6	8.0	<0.5	1.2	0/6	0.8	1.0	ND	ND	0/6			
	大味川地先	86	A	8.1	8.3	0/6	7.2	9.3	3/6	8.0	0.5	1.1	0/6	0.8	1.1	ND	ND	0/6			
	玉川川地先	87	A	8.2	8.3	0/4	6.0	9.0	2/4	7.4	1.0	1.8	0/4	1.4	1.4	ND	ND	0/4			
	河野川地先	88	A	8.2	8.3	0/4	6.2	9.3	2/4	7.6	1.2	1.6	0/4	1.4	1.4	ND	ND	0/4			
	大谷地先	89	A	8.2	8.3	0/4	6.4	9.5	2/4	7.8	1.2	1.6	0/4	1.4	1.3	ND	ND	0/4			
	亀島地先	90	A	8.2	8.4	1/6	7.2	9.8	3/6	8.2	<0.5	1.3	0/6	0.8	1.1	ND	ND	0/6			
	菅生地先	91	A	8.1	8.3	0/6	7.3	9.2	3/6	8.1	<0.5	1.1	0/6	0.7	0.9	ND	ND	0/6			
	三本木川地先	92	A	8.2	8.3	0/6	7.1	9.2	2/6	8.0	<0.5	1.3	0/6	0.8	0.9	ND	ND	0/6			

(備考) ・ : 環境基準点

・ m : 環境基準値を超える検体数 n : 総検体数

