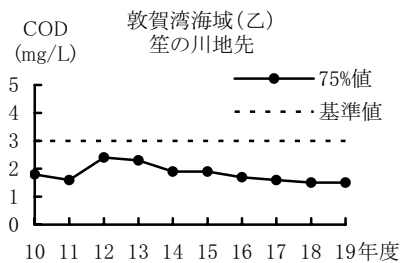
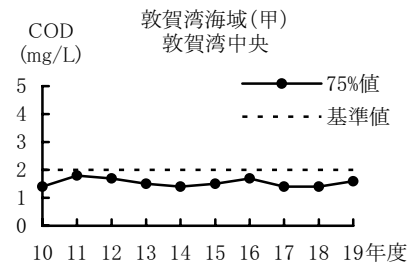
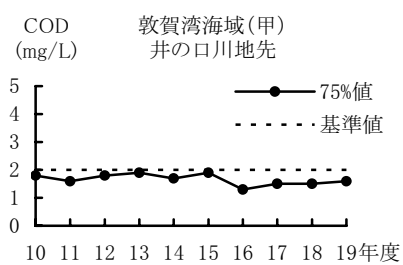
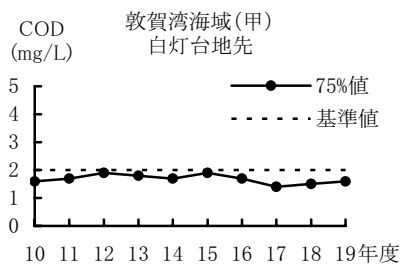
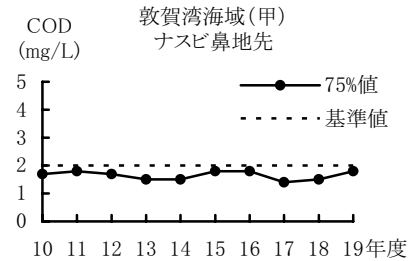
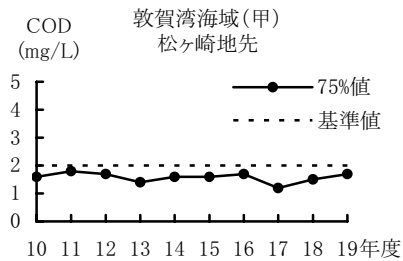
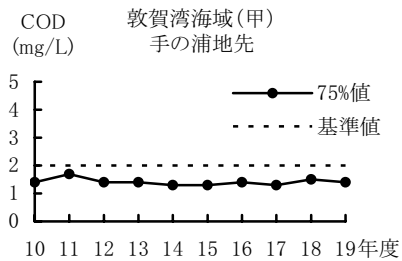


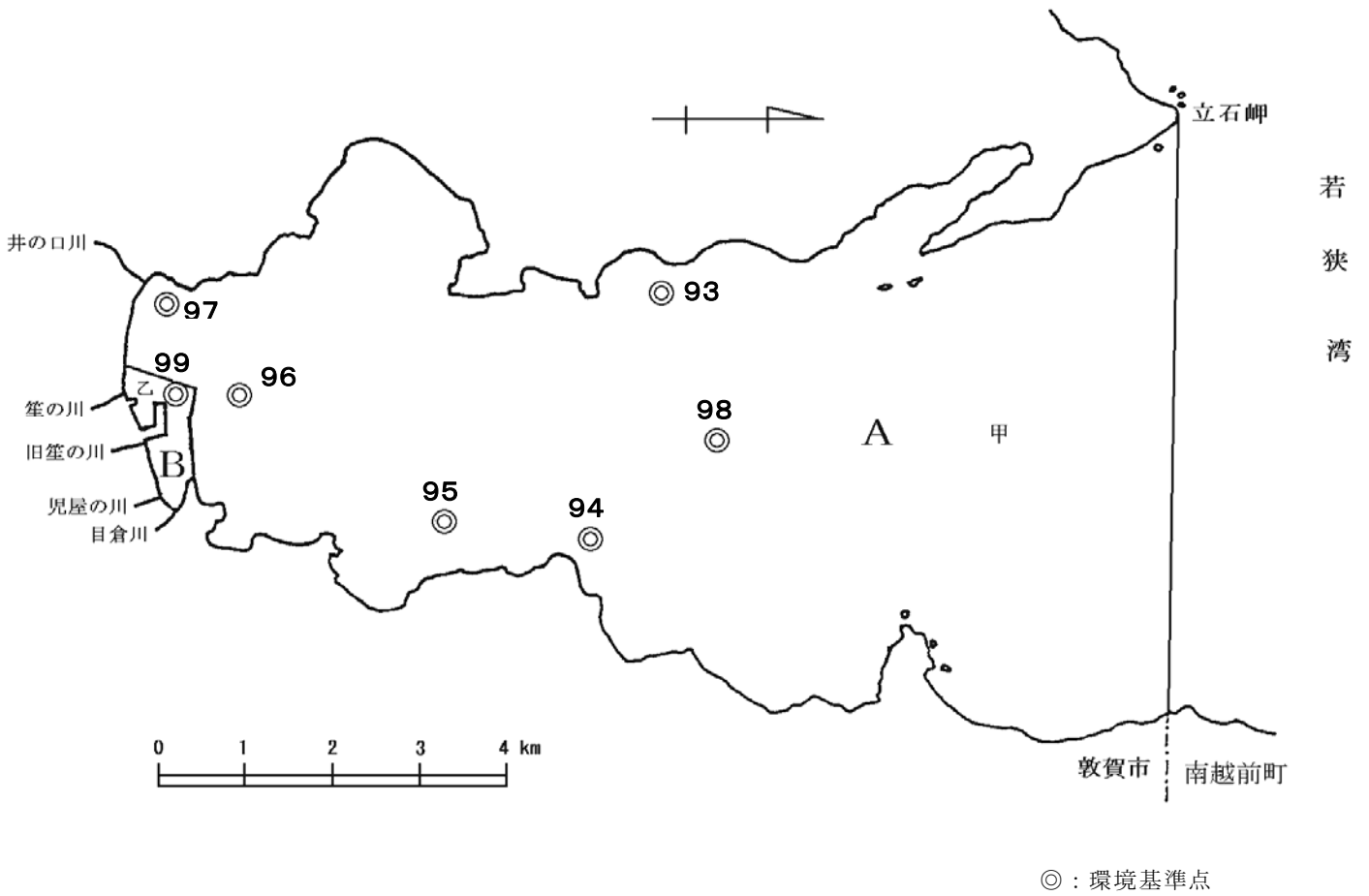
(10) 敦賀湾海域

敦賀湾海域は、CODについては、敦賀港港内がB類型に、港外がA類型に指定されている。また、全窒素、全磷については、敦賀港港内がⅢ類型に、港外がⅡ類型に指定されている。

COD、全窒素および全磷については、全地点（7地点）で環境基準を満たしていた。



敦賀湾海域



生活環境項目総括表

海域名	測定地点名	番号	類型	p			H			D			O			C O D					油分		
				最小	最大	m/n	最小	最大	m/n	平均	最小	最大	m/n	平均	75%値	最小	最大	m/n					
敦賀湾海域	手の浦地先	93	A	8.2	8.3	0/4	6.3	9.2	2/4	7.6	1.2	1.4	0/4	1.3	1.4	ND	ND	0/4					
	松ヶ崎地先	94	A	7.9	8.3	0/4	7.2	9.8	2/4	8.1	1.3	1.9	0/4	1.6	1.7	ND	ND	0/4					
	ナスビ鼻地先	95	A	8.1	8.3	0/4	7.1	9.1	2/4	7.9	1.4	1.9	0/4	1.7	1.8	ND	ND	0/4					
	白灯台地先	96	A	8.1	8.2	0/4	6.8	9.2	2/4	7.7	1.2	1.9	0/4	1.5	1.6	ND	ND	0/4					
	井の口川地先	97	A	7.7	8.3	1/4	6.8	9.9	2/4	7.9	1.5	1.7	0/4	1.6	1.6	ND	ND	0/4					
	敦賀湾中央	98	A	7.9	8.3	0/4	7.4	10	2/4	8.2	1.1	1.7	0/4	1.5	1.6	ND	ND	0/4					
	笹の川地先	99	B	8.2	8.3	0/4	6.8	9.5	0/4	7.8	1.3	1.6	0/4	1.5	1.5	ND	ND	0/4					

海域名	測定地点名	番号	類型	全窒素				全燐			
				最小	最大	m/n	平均	最小	最大	m/n	平均
敦賀湾海域	手の浦地先	93	II	0.09	0.14	0/4	0.12	<0.003	0.009	0/4	0.005
	松ヶ崎地先	94	II	0.11	0.27	0/4	0.18	<0.003	0.048	1/4	0.018
	ナスビ鼻地先	95	II	0.10	0.26	0/4	0.20	<0.003	0.018	0/4	0.009
	白灯台地先	96	II	0.11	0.51	1/4	0.26	0.007	0.029	0/4	0.019
	井の口川地先	97	II	0.07	0.38	1/4	0.21	0.013	0.024	0/4	0.017
	敦賀湾中央	98	II	0.09	0.27	0/4	0.16	0.005	0.013	0/4	0.008
	笹の川地先	99	III	0.06	0.44	0/4	0.26	<0.003	0.035	0/4	0.017

(備考) ・ □ : 環境基準点

・ m : 環境基準値を超える検体数 n : 総検体数

